



# Livret-Jeu

Parcours culturel à travers le Vésinet


# Bienvenue au Vésinet !

Prêt pour l'aventure ?

Je suis Edgar, le héron. Je vais te guider à travers la ville du Vésinet pour réaliser un jeu de piste qui te permettra de découvrir, en famille cette ville parc. Le Vésinet est une ville de **16 000 habitants** environ, elle compte **2 monuments historiques classés** et **3 monuments classés à l'inventaire supplémentaire des monuments historiques** : le Palais Rose, la villa Berthe et l'hôpital du Vésinet.

La ville-parc dispose également de **5 lacs**. Un 6ème arrive prochainement dans le quartier Princesse.

La Société d'Initiatives et de Défense du Site du Vésinet te propose de partir à la rencontre de beaux espaces verts et de nombreux arbres centenaires.

Pour t'aider, voici un plan qui matérialise les étapes  où tu devras te rendre pour répondre à des questions.

- 1 - L'église Sainte Marguerite
- 2 - La Mairie du Vésinet
- 3 - La Clinique des Pages
4. Le Cerf
- 5 Le lac des Ibis

## Informations pratiques



Jeu de piste à réaliser à tout moment de la journée et de l'année.



Durée du jeu : 2h en moyenne.  
Pour les locaux peut-être moins...



Gratuit



Lieu de départ :  
Eglise Sainte Marguerite



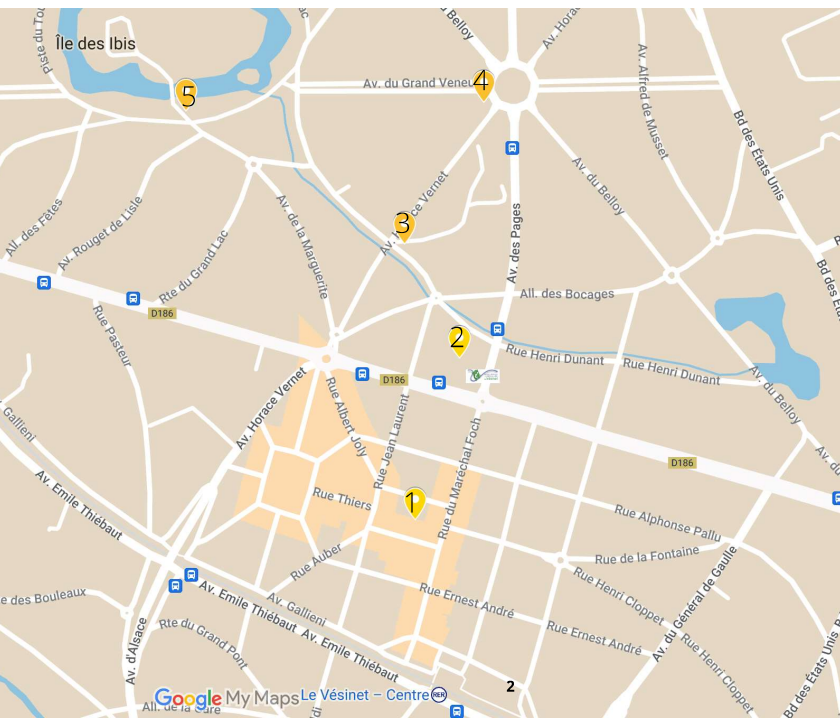
Activités en famille




Accessibilité aux personnes à mobilité réduite



Tu auras besoin d'un crayon à papier



## Avant de commencer, un peu d'histoire.....



Jusqu'en 1856, les seuls habitants du Vésinet étaient des oiseaux et des lapins de Garenne.

Sur cette ancienne forêt de chasse restée inemployée et devenue facilement accessible de Paris par le chemin de fer, un groupe d'hommes d'affaires projette de réaliser un lotissement. L'opération est confiée à Alphonse PALLU, dynamique industriel et la Société "MM. PALLU et Compagnie" est fondée le 24 mai 1856.

Monsieur PALLU fait appel à un célèbre paysagiste, dont tu devras découvrir le nom, pour transformer l'austère forêt en un vaste parc agrémenté de lacs, de rivières, et de coulées verdoyantes. Un architecte, Joseph OLIVE, sera chargé de rendre ce parc paysager habitable.

En une vingtaine d'année, le Vésinet est dessiné, bâti, habité, et devient en 1875 une commune autonome dont le premier maire sera Alphonse PALLU.

### *Maintenant à toi de jouer !*

Au cours de ta balade, tu devras répondre à plusieurs questions. Repère, à chacune de tes réponses les lettres correspondantes aux numéros inscrits sous certaines cases. Puis reporte ces lettres dans la grilles ci-dessous pour découvrir le nom du comte paysagiste qui a travaillé avec Alphonse PALLU.



1 5 6 2 4 7 4 1 3 5 8 9 5 2

## 1 - l'Eglise Sainte-Marguerite

Alphonse PALLU a fait édifier cette église pour constituer un atout pour son projet en 1858 puis il l'a dédié à sa fille Marguerite morte en 1860 à l'âge de 10 ans.

Prend le temps d'examiner le bâtiment et fais le tour de ce monument historique.

Saurais-tu dire le nombre de pierres nécessaires pour construire cette église ?



8



Rentre dans l'église et recherche cette fresque.

Deux personnages ont perdu leur instrument. Quel instrument s'agit-il ?



5 9

Les chapelles latérales et le déambulatoire de cette église ont été peints par un artiste célèbre.

Quel est son nom ? Son nom est inscrit sur un pilier de l'église.



6

1 4

7 4

Il est temps de sortir de l'église pour rejoindre ta prochaine étape. Pour cela, remonte l'avenue du Maréchal FOCH jusqu'à l'intersection avec le boulevard CARNOT pour rejoindre la Mairie.

Te voici maintenant devant la mairie du Vésinet. Edgar, le héron a retrouvé une vieille carte postale de l'hôtel de ville.

Retrouve les différences et entoure les . ( note uniquement les différences sur le bâtiment)




Réponses : Les cheminées sur le toit - les drapeaux sur l'ensemble de la façade - la grille de l'entrée - la grille du portail

En quelle année le bâtiment a-t-il été inauguré ?

Dirige-toi en direction de la Poste et recherche une stèle qui rend hommage à Alphonse PALLU.  
Voici un petit indice









Erigé en 1962, ce monument est une oeuvre de l'architecte Georges LABRO - auteur de la poste elle-même et du sculpteur Félix JOFFRE. Ce monument représente le plan de la ville et rend hommage à Alphonse PALLU, fondateur et premier maire du Vésinet.


Sur ce mur, tu retrouves le blason de la ville. Il est composé de 3 éléments, dont une marguerite que tu pourras colorier une fois arrivé à la maison.



Saurais-tu reconnaître les deux autres symboles :



et



1

3

*Maintenant il est temps de rejoindre ta prochaine étape. Pour cela, prend l'avenue des Pages puis, l'avenue Henri DUNANT. Longe le petit cours d'eau jusqu'à l'allée des Bocages et continue par l'avenue Jean MERMOZ jusqu'au croisement avec l'avenue Horace VERNET.*



### 3 - Un établissement situé dans un immense parc de 4 hectares

Observe bien la façade de ce bâtiment et répond aux questions ci-dessous :



Quel est le nom de cet établissement ? ( un indice se trouve sur le portail)



Quelles thérapies proposait-il lors de sa construction ?  
Retrouve dans la grille ci-dessous le nom des thérapies.

E	L	E	C	T	R	O	T	H	E	R	A	P	I	E
G	U	L	T	R	A	S	O	N	C	H	P	A	L	L
U	M	E	R	A	T	D	I	T	R	D	P	P	L	E
S	I	A	M	O	I	S	L	L	I	P	Q	A	U	C
O	N	M	A	M	A	N	W	S	T	P	W	L	S	T
L	O	N	D	U	L	A	T	I	O	N	H	S	I	R
E	T	M	M	Z	F	O	O	D	R	T	X	A	E	I
I	H	Y	D	R	O	T	H	E	R	A	P	I	E	C
L	E	J	K	V	I	E	T	E	E	U	H	E	H	I
T	R	I	E	T	I	R	M	A	I	T	R	E	E	T
P	A	T	E	E	A	G	A	P	A	L	L	U	X	E
O	P	H	O	T	O	T	H	E	R	A	P	I	E	G
P	I	L	E	B	I	S	K	O	A	L	A	F	G	A
T	E	T	E	O	G	D	S	I	N	G	E	O	F	I
O	U	L	E	N	A	Z	O	O	G	K	I	L	D	E

## 4 - LE CERF



Pour rejoindre ta prochaine étape, emprunte l'avenue Horace VERNET jusqu'au grand rond point Royal, un animal t'attend !!!!

Recherche ensuite une plaque historique posée par la Société d'Initiatives et de Défense du Site du Vésinet. Elle te donnera des nombreuses explications sur le nom du sculpteur de cette statue et son histoire.

HISTOIRE DU VÉSINET

### LE ROND POINT ROYAL

Le Rond Point et les quatre avenues qui s'y croisent ne figuraient pas sur le projet des voies de la Ville-Parc dessinées par le Comte de Choulot en 1858. Ce sont des vestiges des allées forestières tracées au XVII<sup>e</sup> siècle pour les chasses royales.

PLAN D'ENSEMBLE DE L'ÉCOLE PRINCIPALE DE VÉSINET  
AVEC VILLE-ROYAUME ET VILLE-BOULEVARD



Le Rond Point constituait aussi le cœur de la « Ville scolaire », un projet décrit par Alphonse Palla (1808-1880), fondateur et premier maire du Vésinet, dans son ouvrage, l'Éducation paternelle (1876) et qu'il souhaitait voir édifier dans la commune.

Le projet, présenté à l'Exposition Universelle de 1878 (Armand Bureau architecte) n'aboutit pas.

Alphonse Palla, *Éducation paternelle*, Paris, 1876 - page 24

### LE CERF

La statue, en fonte de fer, est sortie des fonderies production d'objets décoratifs ou de mobilier urbain. Elle s'inspire d'une œuvre originale en bronze du sculpteur Pierre-Louis Rouillard (1820-1881) réalisée en 1864 pour le Sultan de Constantinople.







Le docteur Raffegau

Le docteur Donatien Vincent Raffegau (1855-1931), fondateur de la Clinique des Pages en 1890, offrit la statue du Cerf à la ville en 1927. On a dit qu'il voulait ainsi préserver la tranquillité de ses malades, en évitant l'installation d'un kiosque à musique sur l'emplacement désert du Rond Point Royal.

OBJETS PAR LE SOCIÉTÉ D'INITIATIVES ET DE DÉFENSE DU SITE DU VÉSINET

Relie l'empreinte au bon animal :

- |   |   |   |   |              |
|---|---|---|---|--------------|
| 1 |   | ● | ● | A - Le cerf  |
| 2 |  | ● | ● | B - Le héron |
| 3 |  | ● | ● | C - La poule |
| 4 |  | ● | ● | D - Le cygne |





## 5 - LE LAC DES IBIS

*Pour rejoindre ta dernière étape, prend à gauche l'avenue du Grand Veneur en direction de l'ouest. Tu arriveras bientôt au Parc des Ibis. Retrouve cette plaque pour en savoir plus sur le lieu.*



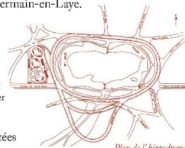
HISTOIRE DU VÉSINET

### CHAMP DE COURSES

À bord de la route royale (av. du Grand Veneur), un terrain de onze hectares avait été défriché en 1816 pour servir de champ de manœuvre aux régiments de Gardes-du-Corps cantonnés à Saint-Germain-en-Laye.

Le Comte de Choulot, concepteur du parc du Vésinet en 1857-58, y traça un « Grand Lac » avec une île destinée à recevoir « dans l'île et sur le lac, des fêtes et divertissements où le public ne sera admis qu'en payant ». La Compagnie Pallu en fit un champ de courses dont la piste, tracée autour du lac, était réservée aux compétitions hippiques durant plusieurs mois de l'année. Ouvert le dimanche 15 juillet 1866, l'hippodrome fut doté de tribunes en 1867, puis d'une nouvelle piste de courses de plat, inaugurée le 1<sup>er</sup> novembre 1876.

En 1894, la Société des courses ne renouvela pas son bail et les tribunes furent démontées et vendues.



Plan de l'hippodrome



Une piste en Macadam de 1050 mètres fut aménagée en 1896, pour les courses cyclistes. Des épreuves de vitesses (2 tours), ou d'endurance (jusqu'à 40 tours) y étaient disputées.

En 1899, la ville du Vésinet acquit la piste du champ de courses qui entourait le Grand Lac et la pelouse située entre le boulevard Carnot et le lac, pour y installer la fête communale.

Pour perpétuer le souvenir de l'hippodrome du Vésinet, la Société Sportive d'Encouragement a créé, en 1925, Le Prix du Vésinet qui se court encore, lors d'une journée à Enghien consacrée aux épreuves d'obstacles.

Le Champ de Courses (dessin de Henry Johnson, 1889)

1899 - COURSES DE SPÉCIALITÉ D'ENCOURAGEMENT ET DÉFENSE DE SOUS LE VÉSINET - 2011

Le Grand Lac ou Lac des Ibis creusé en 1866 est le plus grand des cinq lacs. C'est le plus étendu avec un plan d'eau de 2 hectares et demi entourant une île de près de 3 hectares.


Autour, un hippodrome fut en activité de 1866 à 1891. En 1906, fut construit dans l'île, un café-restaurant dit « Le Casino des Ibis » transformé en 1927. En 1925, fut créé le « Vésinet-Ibis-Tennis-Club ». Le lac et l'île appartiennent à la ville depuis 1914. Le site est classé depuis 1934.

Observe bien les oiseaux présents autour du lac. Si tu prends le temps de bien regarder, tu devrais retrouver quelques oiseaux....Saurais-tu reconnaître ces deux là ?



6

2



1 5

## Petite histoire des plans d'eau et lacs .....

### Les plans d'eau

La ville-parc est parcourue par quatre kilomètres de petites rivières jalonnées de cinq lacs créant ainsi des espaces naturels favorables à la biodiversité. Ces plans d'eau artificiels (creusés et mis en eau entre 1858 et 1866) éléments indissociables de la composition paysagère imaginée par le comte de Choulot occupent une emprise de dix hectares environ.

### Les lacs

Au nombre de cinq, leur profondeur varie de 0,60 m à 2,70m. Ils sont tous Sites Classés au titre des « monuments naturels et des sites de caractère pittoresque ».



## Et les arbres.....

L'arbre, est l'élément majeur de l'identité paysagère de notre ville.

La forêt du Vésinet, domaine des chasses royales depuis le 17<sup>ème</sup> siècle, a subi une rapide mutation au cours du 19<sup>ème</sup> siècle avec l'apparition de la première ligne ferroviaire reliant Paris à St Germain-en-Laye en 1837 puis la création du lotissement du Vésinet vingt ans plus tard.

La composition paysagère de la ville-parc imaginée par le comte de CHOULOT s'est naturellement dessinée sur le socle de la forêt. Des espaces publics dégagés (pelouses, lacs et rivières, tracés curvilignes des voies) ont remanié le couvert boisé. Toutefois, le tracé de quelques voies forestières a été préservé.

## Repère les arbres par leur feuille.



1 ●

● A - Le chêne



2 ●

● B - L'érable



3 ●

● C - Le marronnier

Réponses :

3 p.c comte de choulot- p.4 Une - violon - Maurice Denis - p.5 1875 - p.6 Cor et chêne p.7 villa des pages - p.8 1d 2b 3d 4a p.10 martin pêcheur et cormoran p.12 1B 2C 3A

## Vous souhaitez en savoir plus sur le Vésinet ?



[sidslevesinet.fr](http://sidslevesinet.fr)



Vous êtes joueurs ? Nous avons  
dissimulé plusieurs géocaches  
dans la ville.

Vous pouvez également nous retrouver  
au Forum, 3 avenue des Pages certains  
samedis. Pour connaître nos  
permanences rendez-vous sur Facebook.

Société d'Initiatives et de Défense du Site du Vésinet  
3 avenue des Pages  
78110 Le Vésinet  
[contact@sidslevesinet.fr](mailto:contact@sidslevesinet.fr)

Bravo, tu as répondu à toutes  
les questions et tu viens de terminer  
le jeu de piste. Nous espérons que tu  
as passé un bon moment en famille.  
Retourne maintenant en **page 3** pour  
retrouver le nom du paysagiste qui a  
créé cette si jolie ville-parc.

Si tu as aimé ce jeu, fais le savoir  
autour de toi et partage ton avis sur  
notre Facebook



@sidslevesinet